


中华人民共和国



乡村建设
规划许可证

中华人民共和国

乡村建设规划许可证

乡字第 2113022021020021288

根据《中华人民共和国土地管理法》《中华人民共和国城乡规划法》和国家有关规定，经审核，本建设工程符合国土空间规划和用途管制要求，颁发此证。

发证机关 明阳市原州区长宝营子乡人民政府

日期 2023年12月14日

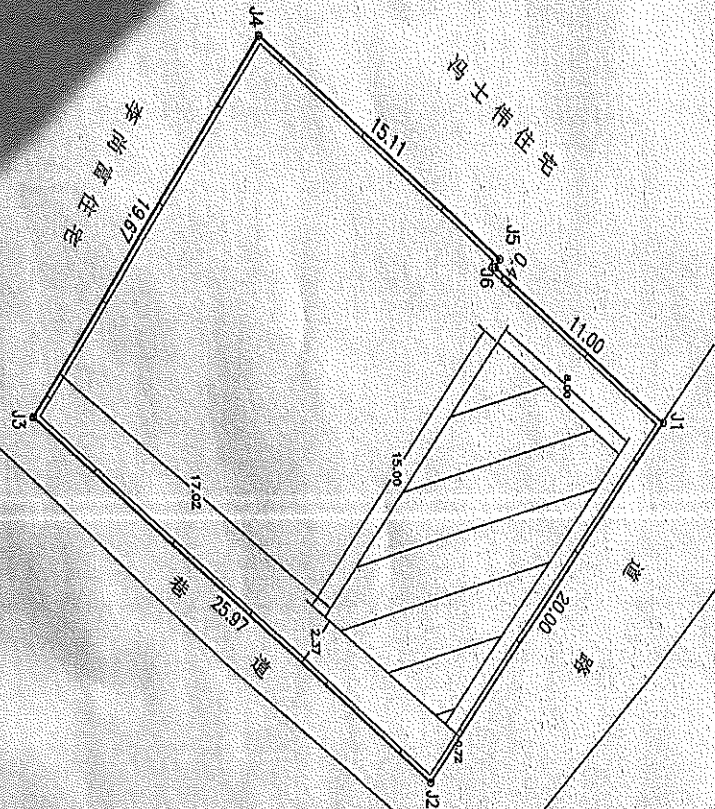



NO. 016174

建设单位(个人)	宋桂雷
建设项目名称	宋桂雷农宅
建设位置	长宝营子乡长宝村
建设规模	120.00平方米
附图及附件名称	建房位置图

遵守事项

- 一、本证是经自然资源主管部门依法审核,在乡、村庄规划区内有关建设工程符合国土空间规划和用途管制要求的法律凭证。
- 二、依法应当取得本证,但未取得本证或违反本证规定的,均属违法行为。
- 三、未经发证机关审核同意,本证的各项规定不得随意变更。
- 四、自然资源主管部门依法有权查验本证,建设单位(个人)有责任提交查验。
- 五、本证所需附图及附件由发证机关依法确定,与本证具有同等法律效力。



建房位置图



建筑面积为120.00平方米 = 长15米 × 宽8米
 本案地现状土地面积为517.81平方米
 法定土地面积为266.20平方米

工程名称	阜阳市兴源国土资源勘测有限公司		
单 位	兴 源	总 经 理	20220112
外业测量	李 尚 章	坐 标 系	CGCS2000坐标系
内业绘图	李 尚 章	比 例 尺	1:300
权属调查	李 尚 章	日 期	2022.5.6