

农用地转用方案

单位：公顷、公斤、公里、个、万元

建设用地项目名称	建平县2023年度第45批次城市建设用地		
申请用地总面积	2.6073	新增建设用地	2.6073
申请转用面积情况	地类\权属	合计	其中：集体用地
	总计	2.6073	2.6073
	(一)农用地	2.6073	2.6073
	耕地	2.606	2.606
	其中水田	0	0
	其中永久基本农田	0	0
	(二)未利用地	0	0

国土空间规划、土地利用计划情况

是否符合规划	符合规划			符合规划级别	县级		
申请使用国家计划				已安排使用省级计划			
年度	新增建设用地	农用地	其中：耕地	年度	新增建设用地	农用地	其中：耕地
	0	0	0	2024	2.6073	2.6073	2.606





补划永久基本农田情况

补划永久基本农田面积	0
占用永久基本农田必要性、合理性	
补划永久基本农田可行性	

补充耕地情况

需补充	耕地面积	2.606	水田面积	0	标准粮食产能	15636
补充耕地信息确认单编号						
已补充	耕地面积	2.606	水田面积	0	标准粮食产能	15636
承诺补充	耕地面积	0	水田面积	0	标准粮食产能	0
承诺补充耕地完成时限				补充耕地实际总费用	52.12	

节约集约用地情况

功能分区	数量	申请用地	原有用地 (改扩建项目)	指标控制面积	指标对应条件
节地技术、模式应用情况	无				
说明开展节地评价讨论情况					
市、县人民政府自然资源主管部门审核意见					
	主管领导: 		日期: 2024.5.16		
市、县人民政府审核意见					
	主管领导: 		日期: 2024.5.16		